

Градостроительный план земельного участка №

Р Ф - 5 0 - 3 - 6 1 - 0 - 0 0 - 2 0 2 4 - 4 7 9 2 0 - 0

Градостроительный план земельного участка подготовлен на основании

заявления ООО "ЛЕСНОЕ-2"

от 28 августа 2024 г. № P001-4321790420-87697971

(реквизиты заявления правообладателя земельного участка, иного лица в случаях, предусмотренных частями 1.1 и 1.2 статьи 57.3 Градостроительного кодекса Российской Федерации, с указанием Ф.И.О. заявителя – физического лица, либо реквизиты заявления и наименование заявителя – юридического лица о выдаче градостроительного плана земельного участка)

Местонахождение земельного участка

Московская область

(субъект Российской Федерации)

Можайский городской округ

(муниципальный район или городской округ)

(поселение)

Описание границ земельного участка (образуемого земельного участка):

Обозначение (номер) характерной точки	Перечень координат характерных точек в системе координат, используемой для ведения Единого государственного реестра недвижимости	
	X	Y
1	446120.00	1250299.25
2	446071.99	1250273.06
3	446075.86	1250322.34
4	446078.86	1250372.84
5	446076.53	1250413.64
6	446061.50	1250470.56
7	446066.50	1250480.25
8	446066.50	1250512.25
9	446055.00	1250549.50
10	446046.50	1250583.50
11	446044.50	1250607.50
12	446031.50	1250633.25
13	446008.00	1250654.25
14	446005.00	1250661.00
15	446016.50	1250696.00
16	446029.00	1250715.00
17	446053.50	1250732.25
18	446069.00	1250740.50
19	446075.50	1250772.00
20	446086.50	1250803.50
21	446101.50	1250832.25
22	446123.50	1250863.75
23	446137.00	1250882.00
24	446140.50	1250930.75
25	446137.50	1250965.75
26	446135.00	1251021.25
27	446129.50	1251049.00
28	446076.50	1251097.75
29	446023.50	1251159.00
30	445980.00	1251184.00
31	445925.00	1251197.75
32	445871.50	1251194.50
33	445836.50	1251181.50
34	445803.00	1251172.50
35	445792.50	1251161.50
36	445777.00	1251125.00
37	445769.09	1251128.11
38	445747.33	1251130.33

39	445725.50	1251130.25
40	445710.50	1251141.25
41	445709.00	1251156.25
42	445702.50	1251167.75
43	445688.00	1251172.00
44	445674.00	1251170.50
45	445623.00	1251144.75
46	445583.00	1251118.00
47	445552.50	1251101.75
48	445539.50	1251099.00
49	445532.00	1251101.75
50	445526.00	1251119.00
51	445518.00	1251222.25
52	445521.00	1251325.75
53	445515.50	1251340.50
54	445505.00	1251343.00
55	445474.50	1251334.75
56	445406.00	1251306.50
57	445372.50	1251414.25
58	445389.50	1251417.25
59	445399.00	1251429.75
60	445407.50	1251447.00
61	445409.00	1251459.75
62	445403.00	1251465.50
63	445357.50	1251462.75
64	445328.23	1251562.76
65	445316.39	1251548.41
66	445310.02	1251569.32
67	445302.54	1251608.00
68	445289.77	1251618.82
69	445263.47	1251610.74
70	445240.50	1251601.50
71	445235.00	1251616.25
72	445235.00	1251628.25
73	445225.00	1251630.50
74	445196.00	1251627.75
75	445168.00	1251629.25
76	445152.00	1251632.00
77	445119.00	1251616.25
78	445103.50	1251598.50
79	445096.50	1251577.50
80	445098.50	1251552.25
81	445086.64	1251543.96
82	445070.68	1251537.92
83	445055.38	1251532.13
84	445038.50	1251525.75
85	444941.15	1251504.46
86	444875.00	1251490.00
87	444759.20	1251483.30
88	444659.27	1251477.63
89	444659.50	1251487.75
90	444638.00	1251558.25
91	444632.00	1251580.75
92	444604.00	1251580.75
93	444534.50	1251556.00
94	444507.50	1251550.00
95	444487.00	1251557.25
96	444473.00	1251573.50
97	444446.35	1251677.41
98	444493.27	1251699.19
99	444505.42	1251712.40
100	444508.84	1251717.79
101	444501.78	1251721.79
102	444490.84	1251721.31

103	444438.12	1251703.50
104	444426.00	1251745.50
105	444443.00	1251772.25
106	444480.00	1251786.50
107	444510.00	1251791.25
108	444543.00	1251794.75
109	444550.00	1251775.75
110	444561.00	1251750.75
111	444556.00	1251737.75
112	444562.00	1251720.00
113	444582.50	1251717.75
114	444594.50	1251727.75
115	444580.00	1251770.50
116	444547.50	1251835.75
117	444447.50	1252361.25
118	444461.00	1252362.50
119	444463.00	1252362.25
120	444499.00	1252359.25
121	444538.00	1252365.50
122	444579.00	1252369.25
123	444608.00	1252377.00
124	444669.50	1252401.00
125	444698.50	1252408.00
126	444714.00	1252407.25
127	444719.50	1252414.25
128	444685.00	1252445.00
129	444584.00	1252514.00
130	444568.00	1252534.75
131	444538.50	1252557.25
132	444525.50	1252577.50
133	444524.50	1252583.50
134	444538.50	1252631.50
135	444551.00	1252678.00
136	444567.00	1252712.75
137	444589.50	1252743.00
138	444596.00	1252750.00
139	444627.34	1252708.14
140	444679.93	1252673.83
141	444741.45	1252730.92
142	444864.02	1252765.48
143	444931.26	1252767.14
144	445225.11	1252613.93
145	445296.74	1252583.33
146	445292.05	1252559.89
147	445230.65	1252554.87
148	445203.17	1252307.92
149	445203.08	1252105.34
150	445196.23	1252065.25
151	445355.44	1252021.33
152	445365.37	1252084.75
153	445453.49	1252085.67
154	445455.26	1252123.65
155	445552.92	1252128.67
156	445562.44	1252149.72
157	445597.40	1252462.05
158	445608.27	1252522.96
159	445661.06	1252523.13
160	445763.16	1252519.35
161	446010.79	1252499.94
162	445908.00	1251898.00
163	445876.50	1251740.00
164	445860.50	1251712.50
165	445841.50	1251711.00
166	445804.00	1251713.00

167	445785.50	1251712.50
168	445785.00	1251703.50
169	445789.50	1251688.00
170	445787.50	1251659.00
171	445779.00	1251653.75
172	445748.50	1251652.75
173	445740.00	1251646.00
174	445737.50	1251633.50
175	445734.00	1251619.75
176	445722.50	1251611.00
177	445697.50	1251607.75
178	445676.50	1251606.75
179	445650.00	1251596.75
180	445623.50	1251585.75
181	445599.50	1251577.25
182	445573.00	1251578.25
183	445493.00	1251586.25
184	445456.50	1251586.75
185	445434.50	1251571.25
186	445419.50	1251546.50
187	445414.50	1251525.00
188	445410.00	1251500.75
189	445432.00	1251466.25
190	445455.00	1251461.00
191	445471.00	1251454.75
192	445483.50	1251452.50
193	445505.00	1251464.00
194	445528.50	1251482.00
195	445559.00	1251489.75
196	445578.50	1251491.75
197	445602.00	1251488.50
198	445621.50	1251487.50
199	445646.00	1251492.75
200	445672.50	1251511.00
201	445687.00	1251516.25
202	445698.00	1251513.75
203	445704.00	1251488.50
204	445704.00	1251464.50
205	445698.50	1251445.00
206	445689.00	1251438.25
207	445681.00	1251441.25
208	445671.00	1251461.75
209	445650.50	1251467.50
210	445567.50	1251455.00
211	445557.00	1251443.00
212	445549.50	1251409.00
213	445546.00	1251345.00
214	445544.50	1251299.50
215	445556.00	1251282.25
216	445573.00	1251265.50
217	445586.50	1251257.50
218	445586.50	1251257.75
219	445595.50	1251279.00
220	445605.00	1251305.75
221	445614.50	1251318.75
222	445625.50	1251313.50
223	445638.00	1251288.50
224	445641.00	1251250.25
225	445650.00	1251251.25
226	445653.50	1251263.25
227	445661.50	1251274.25
228	445685.00	1251280.00
229	445705.50	1251294.75
230	445716.50	1251323.00

231	445729.00	1251375.25
232	445733.50	1251432.00
233	445747.00	1251440.50
234	445790.50	1251451.50
235	445820.50	1251453.50
236	445845.00	1251453.00
237	445864.50	1251445.00
238	445889.00	1251423.00
239	445901.00	1251416.75
240	445911.00	1251419.75
241	445947.00	1251460.25
242	445979.00	1251491.50
243	445993.00	1251493.75
244	446066.00	1251480.50
245	446146.00	1251477.00
246	446160.50	1251471.25
247	446171.50	1251453.00
248	446178.50	1251437.75
249	446183.00	1251421.50
250	446196.00	1251413.25
251	446205.00	1251410.00
252	446201.50	1251430.00
253	446214.00	1251460.75
254	446229.00	1251488.50
255	446344.53	1251493.76
256	446519.50	1251456.75
257	446536.00	1251424.50
258	446567.00	1251429.50
259	446588.00	1251431.50
260	446627.00	1251406.50
261	446661.00	1251389.50
262	446673.50	1251350.75
263	446680.50	1251304.00
264	446692.50	1251259.00
265	446702.50	1251248.00
266	446729.00	1251235.00
267	446735.73	1251220.20
268	446797.50	1251182.25
269	446799.50	1251163.25
270	446811.00	1251146.50
271	446813.50	1251136.00
272	446801.50	1251126.75
273	446784.00	1251102.50
274	446767.00	1251076.50
275	446743.00	1251020.50
276	446734.50	1251007.75
277	446722.50	1250999.25
278	446710.00	1250998.75
279	446689.00	1251001.50
280	446665.00	1251006.00
281	446639.50	1251011.00
282	446617.50	1251011.50
283	446600.50	1251010.25
284	446585.50	1251012.00
285	446567.50	1251007.00
286	446541.00	1250995.25
287	446516.00	1250978.00
288	446464.00	1250936.75
289	446399.00	1250887.75
290	446387.00	1250877.50
291	446384.00	1250864.75
292	446383.00	1250851.50
293	446380.50	1250841.75
294	446371.50	1250832.50

295	446331.00	1250807.00
296	446301.00	1250790.25
297	446285.00	1250775.50
298	446279.50	1250765.50
299	446276.50	1250750.25
300	446280.00	1250738.25
301	446292.00	1250725.50
302	446304.00	1250717.75
303	446322.00	1250714.75
304	446333.50	1250706.50
305	446343.00	1250693.50
306	446357.50	1250659.50
307	446365.00	1250634.75
308	446391.00	1250600.00
309	446397.00	1250583.25
310	446401.50	1250557.50
311	446400.00	1250555.25
312	446313.50	1250526.75
313	446274.00	1250495.25
314	446161.00	1250367.75
315	446137.50	1250331.25
<i>Вырез 1</i>		
1	445720.00	1252435.25
2	445714.50	1252384.00
3	445706.00	1252346.75
4	445707.50	1252314.00
5	445683.50	1252193.75
6	445666.50	1252112.75
7	445660.00	1252100.50
8	445650.00	1252102.00
9	445647.50	1252126.00
10	445652.50	1252152.50
11	445654.50	1252182.00
12	445665.50	1252241.75
13	445680.50	1252298.50
14	445680.50	1252323.50
15	445686.50	1252349.75
16	445689.50	1252380.25
17	445705.00	1252438.50
18	445713.00	1252442.25

Кадастровый номер земельного участка (при наличии) или в случае, предусмотренном частью 1.1 статьи 57.3 Градостроительного кодекса Российской Федерации, условный номер образуемого земельного участка на основании утвержденных проекта межевания территории и (или) схемы расположения земельного участка или земельных участков на кадастровом плане территории

50:18:0040317:218

Площадь земельного участка

1 941 697 кв. м

Информация о расположенных в границах земельного участка объектах капитального строительства

Объекты капитального строительства отсутствуют

Информация о границах зоны планируемого размещения объекта капитального строительства в соответствии с утвержденным проектом планировки территории (при наличии)

Проект планировки территории не утвержден

Обозначение (номер) характерной точки	Перечень координат характерных точек в системе координат, используемой для ведения Единого государственного реестра недвижимости	
	X	Y
-	-	-

Реквизиты проекта планировки территории и (или) проекта межевания территории в случае, если земельный участок расположен в границах территории, в отношении которой утверждены проект планировки территории и (или) проект межевания территории

Документация по планировке территории не утверждена

(указывается в случае, если земельный участок расположен в границах территории, в отношении которой утверждены проект планировки территории и (или) проект межевания территории)

Информация о расположении земельного участка в границах территории, в отношении которой принято решение о комплексном развитии территории и (или) заключен договор о комплексном развитии территории

(указывается в случае, если земельный участок расположен в границах территории, в отношении которой принято решение о комплексном развитии территории и (или) заключен договор о комплексном развитии территории)

Градостроительный план подготовлен

Комитетом по архитектуре и градостроительству Московской области

(Ф.И.О., должность уполномоченного лица, наименование органа)

М.П.
(при наличии)

(подпись)

Демьянко М.Ю.
(расшифровка подписи)

Дата выдачи

16.09.2024

(ДД.ММ.ГГГГ.)



**ДОКУМЕНТ ПОДПИСАН
ЭЛЕКТРОННОЙ ПОДПИСЬЮ**

Сертификат:

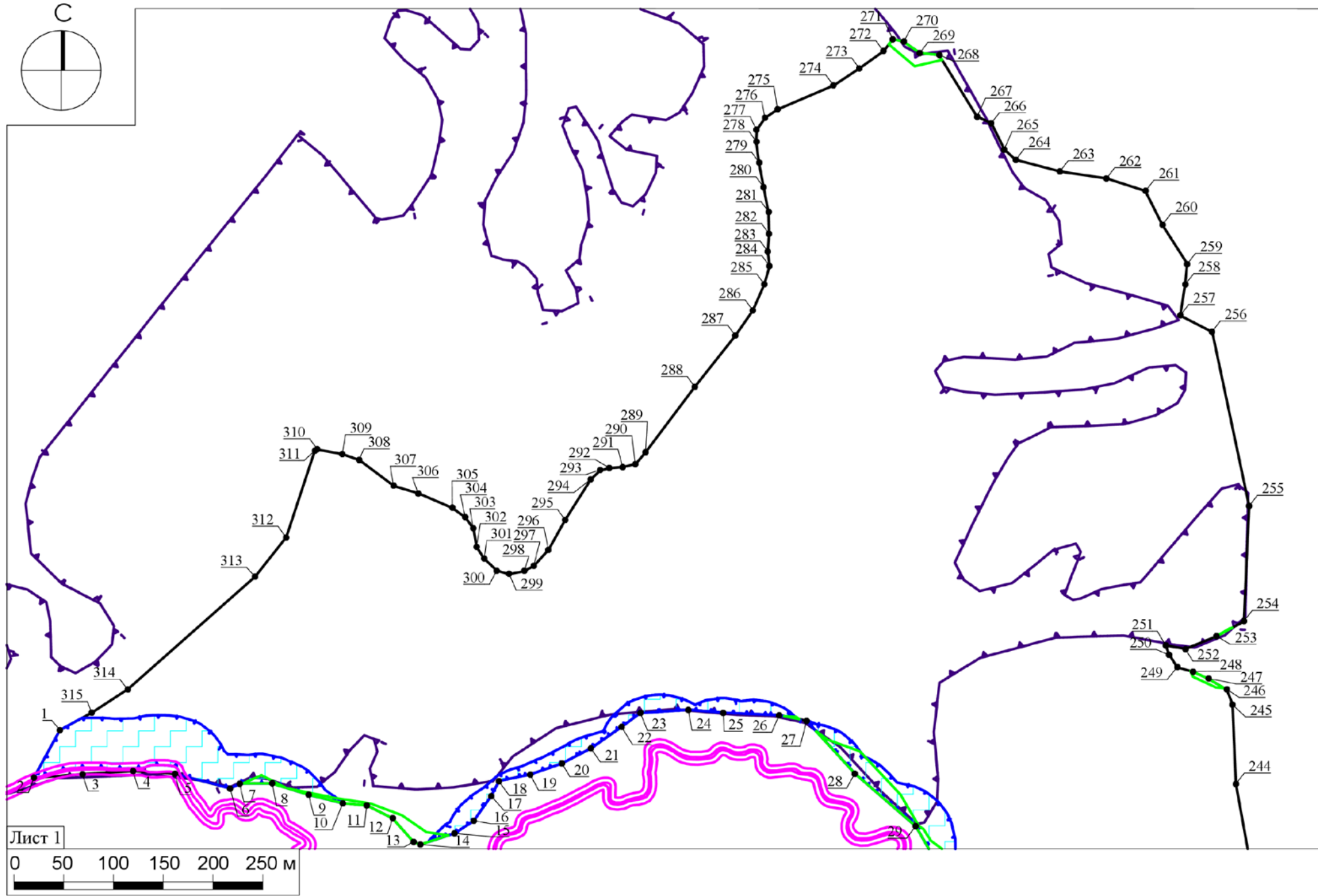
02206182d807f24aa8b3d3c10ad5feab

Владелец: Демьянко Максим Юрьевич

Действителен с: 29.01.2024 по 23.04.2025

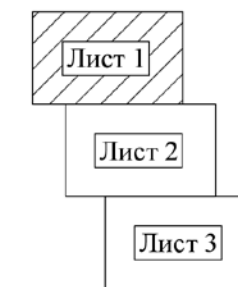
1. Чертеж градостроительного плана земельного участка

Условные обозначения



- номер поворотной точки границ земельного участка
- граница земельного участка
- ограничения прав на земельный участок, предусмотренные статьей 56 Земельного кодекса Российской Федерации (постановление Правительства РФ от 24.02.2009 г. № 160)¹
- граница береговой полосы (сведения подлежат уточнению) *
- граница прибрежной защитной полосы реки Филипповка²
- водоохранная зона реки Филипповка²
- линия границ лесного фонда (сведения подлежат уточнению)³
- граница мелиорируемых земель *
- придорожная полоса автомобильной дороги "Автомобильная дорога общего пользования местного значения - "Заболотье - Дровнино - Дурыкино" - Барцылово" *
- придорожная полоса автомобильной дороги "Автомобильная дорога общего пользования местного значения "Барцылово - Корытово" *

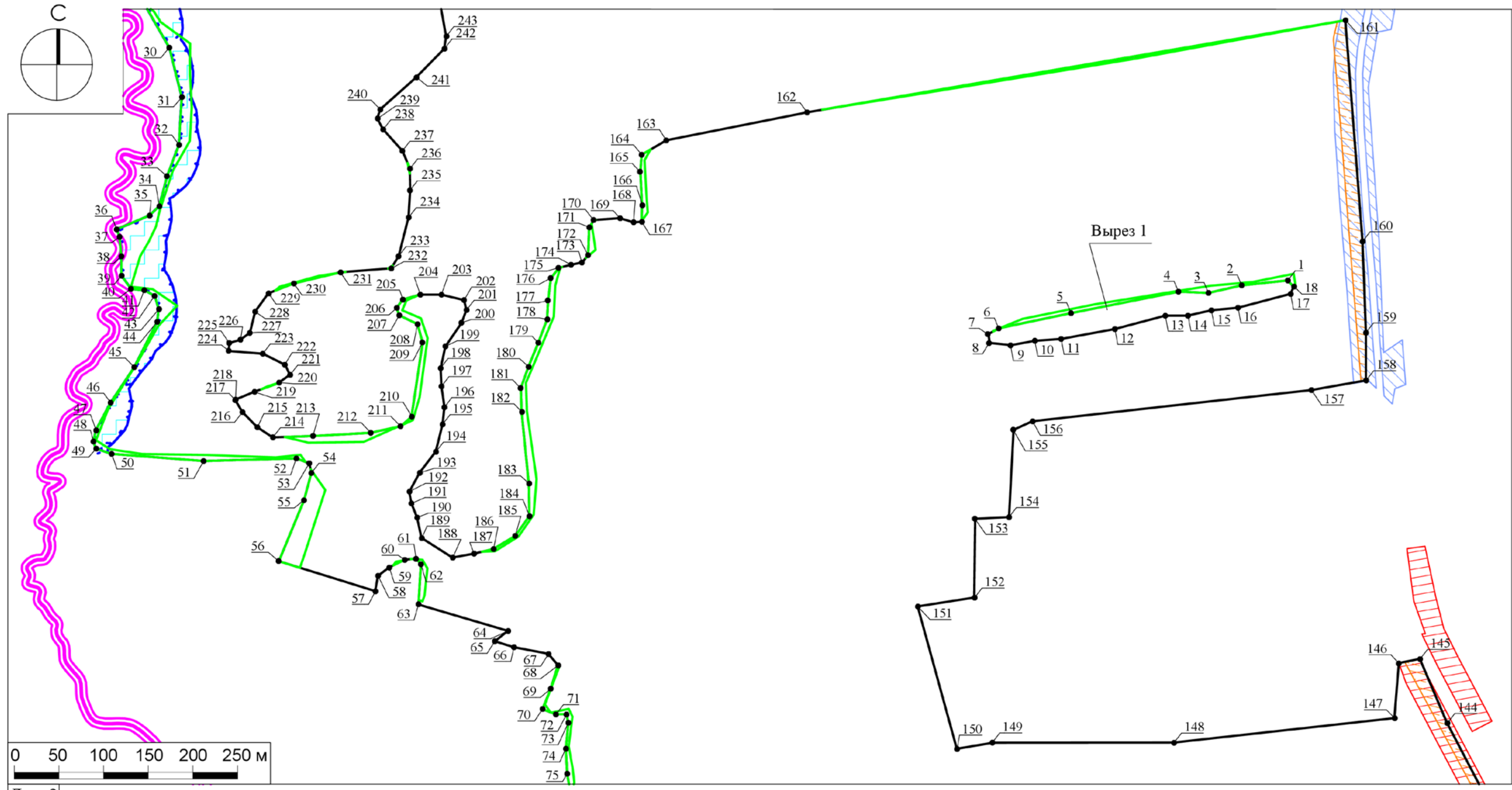
Схема расположения листов



ДОКУМЕНТ ПОДПИСАН
ЭЛЕКТРОННОЙ ПОДПИСЬЮ
Сертификат:
о/ССО ФСФР 7886-0439-0810-18FS 5843 8759 АВ
Владелец: Шевченко Марина Владимировна
Действителен: с 22.01.2024 г. по 16.04.2025 г.

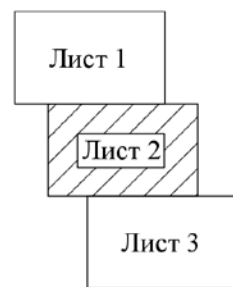
Должность	Ф.И.О.	Подпись	Дата	Московская область, Можайский городской округ			
Зам. ген. дир.	Константинова Г.Н.			Градостроительный план земельного участка	Стадия	Лист	Листов
Нач. управл.	Шевченко М.В.					1	5
Глав. спец.	Каракулина Т.Н.			Чертеж градостроительного плана	 <small>Основан в 1971</small>		

1. Чертеж градостроительного плана земельного участка



Лист 2

Схема расположения листов



Должность	Ф.И.О.	Подпись	Дата	Московская область, Можайский городской округ		
Зам. ген. дир.	Константинова Г.Н.			Градостроительный план земельного участка	Стадия	Лист
Нач. управл.	Шевченко М.В.					2
Глав. спец.	Каракулина Т.Н.					5
Чертеж градостроительного плана						

1. Чертеж градостроительного плана земельного участка

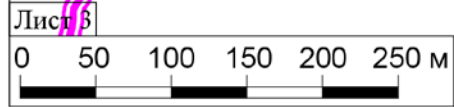
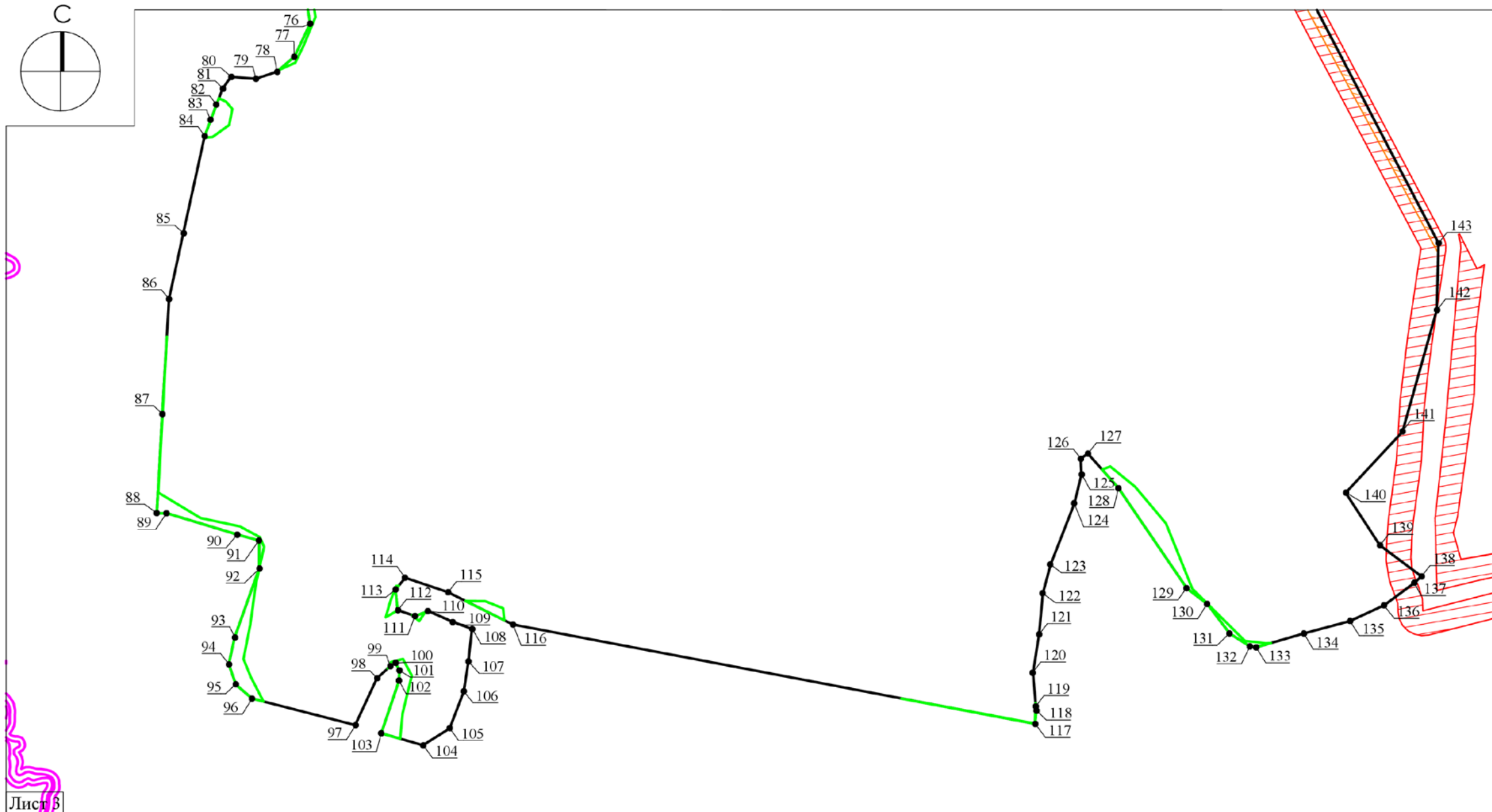
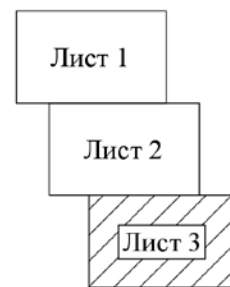


Схема расположения листов



Должность	Ф.И.О.	Подпись	Дата	Московская область, Можайский городской округ		
Зам. ген. дир.	Константинова Г.Н.			Градостроительный план земельного участка	Стадия	Лист
Нач. управл.	Шевченко М.В.					Листов
Глав. спец.	Каракулина Т.Н.				3	5
				Чертеж градостроительного плана		

1. Чертеж градостроительного плана земельного участка

Градостроительный план земельного участка выдается в целях обеспечения информацией, необходимой для архитектурно-строительного проектирования, строительства, реконструкции объектов капитального строительства в границах земельного участка.

Площадь земельного участка 1 941 697 кв.м.

1. Чертеж градостроительного плана земельного участка разработан при отсутствии топографической съемки.
2. Чертеж градостроительного плана земельного участка разработан в сентябре 2024 года ГБУ МО "Мособлгеотрест".

Выполнено в М 1:5000.


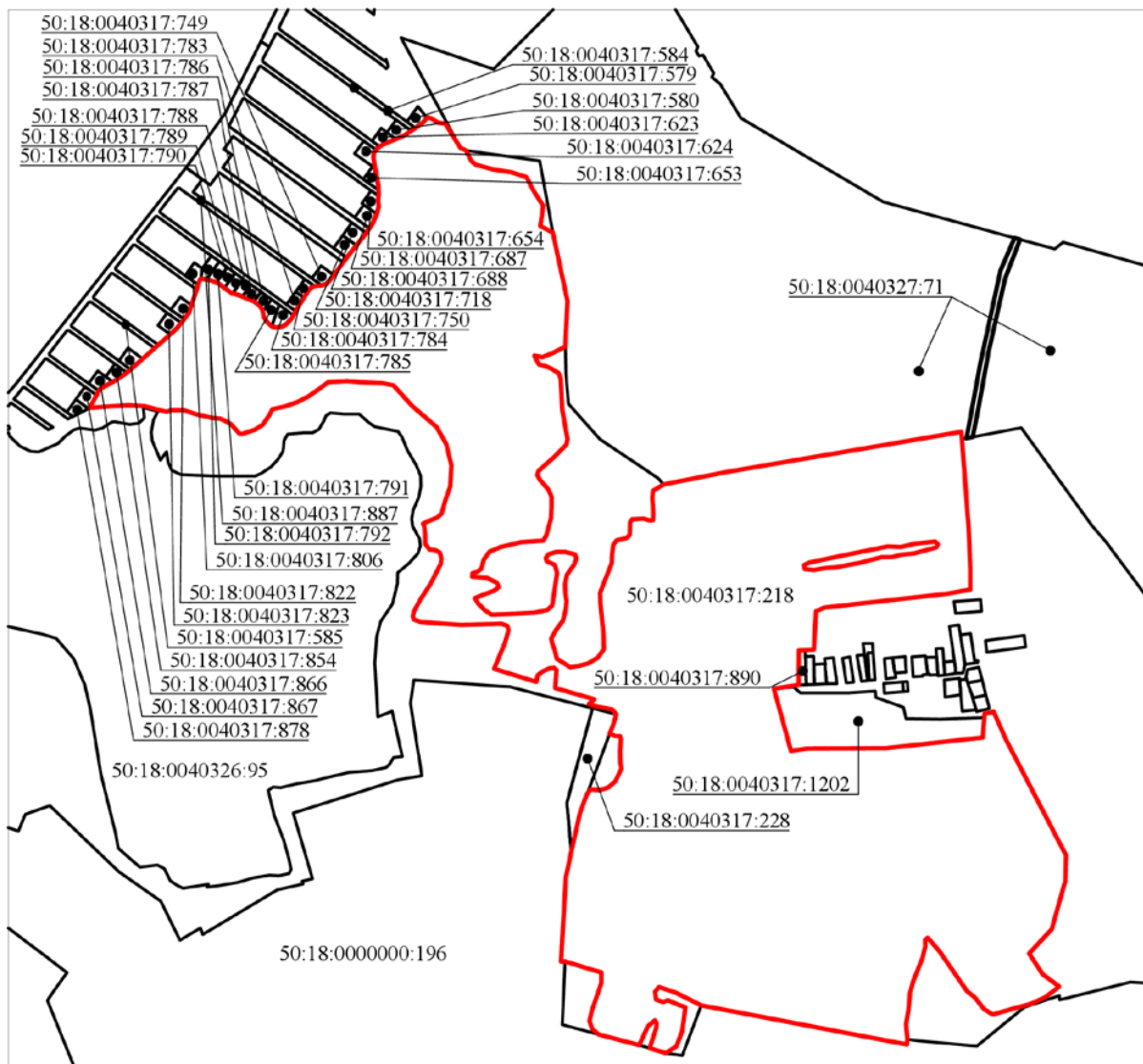

Должность	Ф.И.О.	Подпись	Дата				
Зам. ген. дир.	Константинова Г.Н.			Московская область, Можайский городской округ			
Нач. управл.	Шевченко М.В.						
Глав. спец.	Каракулина Т.Н.						
				Градостроительный план земельного участка	Стадия	Лист	Листов
						4	5
				Чертеж градостроительного плана	 МОСОБЛГЕОТРЕСТ Основан в 1971		

Схема расположения земельного участка в окружении смежно расположенных земельных участков (Ситуационный план)



Условные обозначения

- граница рассматриваемого участка
- границы смежных участков

Должность	Ф.И.О.	Подпись	Дата			
Зам. ген. дир.	Константинова Г.Н.			Московская область, Можайский городской округ		
Нач. управл.	Шевченко М.В.			Градостроительный план земельного участка		
Глав. спец.	Каракулина Т.Н.			Стадия	Лист	Листов
					5	5
				Ситуационный план		
				 <small>Основан в 1971 году</small>		

2. Информация о градостроительном регламенте либо требованиях к назначению, параметрам и размещению объекта капитального строительства на земельном участке, на который действие градостроительного регламента не распространяется или для которого градостроительный регламент не устанавливается

***Градостроительный регламент не устанавливается.
На часть земельного участка действие градостроительного регламента не распространяется.***

2.1. Реквизиты акта органа государственной власти субъекта Российской Федерации, органа местного самоуправления, содержащего градостроительный регламент либо реквизиты акта федерального органа государственной власти, органа государственной власти субъекта Российской Федерации, органа местного самоуправления, иной организации, определяющего, в соответствии с федеральными законами, порядок использования земельного участка, на который действие градостроительного регламента не распространяется или для которого градостроительный регламент не устанавливается

Водный кодекс Российской Федерации от 03.06.2006 г. № 74-ФЗ.

2.2. Информация о видах разрешенного использования земельного участка
основные виды разрешенного использования земельного участка:

градостроительный регламент не устанавливается;

условно разрешенные виды использования земельного участка:

градостроительный регламент не устанавливается;

вспомогательные виды разрешенного использования земельного участка:

градостроительный регламент не устанавливается.

2.3. Предельные (минимальные и (или) максимальные) размеры земельного участка и предельные параметры разрешенного строительства, реконструкции объекта капитального строительства, установленные градостроительным регламентом для территориальной зоны, в которой расположен земельный участок:

Предельные (минимальные и (или) максимальные) размеры земельных участков, в том числе их площадь			Минимальные отступы от границ земельного участка в целях определения мест допустимого размещения зданий, строений, сооружений, за пределами которых запрещено строительство зданий, строений, сооружений	Предельное количество этажей и (или) предельная высота зданий, строений, сооружений	Максимальный процент застройки в границах земельного участка, определяемый как отношение суммарной площади земельного участка, которая может быть застроена, ко всей площади земельного участка	Требования к архитектурным решениям объектов капитального строительства, расположенным в границах территории исторического поселения федерального или регионального значения	Иные показатели
Длина, м	Ширина, м	Площадь, м ² или га					
1	2	3	4	5	6	7	8
-	-	-	-	-	-	-	-

2.4. Требования к назначению, параметрам и размещению объекта капитального строительства на земельном участке, на который действие градостроительного регламента не распространяется или для которого градостроительный регламент не устанавливается (за исключением случая, предусмотренного пунктом 7.1 части 3 статьи 57.3 Градостроительного кодекса Российской Федерации):

Причины отнесения земельного участка к виду земельного участка, на который действие градостроительного регламента не распространяется или для которого градостроительный регламент не устанавливается	Реквизиты акта, регулирующего использование земельного участка	Требования к использованию земельного участка	Требования к параметрам объекта капитального строительства			Требования к размещению объектов капитального строительства	
			Предельное количество этажей и (или) предельная высота зданий, строений, сооружений	Максимальный процент застройки в границах земельного участка, определяемый как отношение суммарной площади земельного участка, которая может быть застроена, ко всей площади земельного участка	Иные требования к параметрам объекта капитального строительства	Минимальные отступы от границ земельного участка в целях определения мест допустимого размещения зданий, строений, сооружений, за пределами которых запрещено строительство зданий, строений, сооружений	Иные требования к размещению объектов капитального строительства
1	2	3	4	5	6	7	8
<i>Территории общего пользования (сведения подлежат уточнению)</i>	<i>Водный кодекс Российской Федерации от 03.06.2006 г. № 74-ФЗ</i>	-	-	-	-	-	-
<i>Земли, покрытые поверхностными водами (сведения подлежат уточнению)</i>	<i>Водный кодекс Российской Федерации от 03.06.2006 г. № 74-ФЗ</i>	-	-	-	-	-	-
<i>Сельскохозяйственные угодья (особо ценные сельскохозяйственные угодья)</i>	-	-	-	-	-	-	-
<i>Сельскохозяйственные угодья (мелиорируемые земли)</i>	-	-	-	-	-	-	-
<i>Земли лесного фонда</i>	-	-	-	-	-	-	-

(сведения подлежат
уточнению)

2.5. Предельные параметры разрешенного строительства, реконструкции объекта капитального строительства, установленные положением об особо охраняемых природных территориях, в случае выдачи градостроительного плана земельного участка в отношении земельного участка, расположенного в границах особо охраняемой природной территории:

Причины отнесения земельного участка к виду земельного участка для которого градостроительный регламент не устанавливается	Реквизиты Положения об особо охраняемой природной территории	Реквизиты утвержденной документации по планировке территории	Зонирование особо охраняемой природной территории (нет)							
			Функциональная зона	Виды разрешенного использования земельного участка		Требования к параметрам объекта капитального строительства			Требования к размещению объектов капитального строительства	
				Основные виды разрешенного использования	Вспомогательные виды разрешенного использования	Предельное количество этажей и (или) предельная высота зданий, строений, сооружений	Максимальный процент застройки в границах земельного участка, определяемый как отношение суммарной площади земельного участка, которая может быть застроена, ко всей площади земельного участка	Иные требования к параметрам объекта капитального строительства	Минимальные отступы от границ земельного участка в целях определения мест допустимого размещения зданий, строений, сооружений, за пределами которых запрещено строительство зданий, строений, сооружений	Иные требования к размещению объектов капитального строительства
1	2	3	4	5	6	7	8	9	10	11
-	-	-	-	-	-	-	-	-	-	-
1	2	3	4	5	6	7	8	9	10	11

5. Информация об ограничениях использования земельного участка, в том числе, если земельный участок полностью или частично расположен в границах зон с особыми условиями использования территорий

Земельный участок частично расположен в границах ограничений прав на земельный участок, предусмотренных статьей 56 Земельного кодекса Российской Федерации, площадью 8 629 кв. м. Содержание ограничения (обременения): постановление Правительства РФ от 24 февраля 2009 г. № 160 "О порядке установления охранных зон объектов электросетевого хозяйства и особых условий использования земельных участков, расположенных в границах таких зон" п..8,9,10 (в ред. Постановления Правительства РФ от 26.08.2013 N 736).¹

Земельный участок частично расположен в границах береговой полосы реки Филипповка (сведения подлежат уточнению).^{4}*

Земельный участок частично расположен в границах прибрежной защитной полосы реки Филипповка, площадью 33 327 кв. м.² Земельный участок частично расположен в границах водоохранной зоны реки Филипповка, площадью 33 327 кв. м.²

Земельный участок частично расположен в границах лесного фонда (сведения подлежат уточнению).³

Земельный участок частично расположен на мелиорируемых землях.^{5}*

Земельный участок относится к особо ценным сельскохозяйственным угодьям.⁶

Земельный участок частично расположен в придорожной полосе автомобильной дороги "Автомобильная дорога общего пользования местного значения - "Заболотье - Дровнино - Дурыкино" - Барцылово".^{3} Земельный участок частично расположен в придорожной полосе автомобильной дороги "Автомобильная дорога общего пользования местного значения "Барцылово – Корытово".^{3*}*

6. Информация о границах зон с особыми условиями использования территорий, если земельный участок полностью или частично расположен в границах таких зон:

Наименование зоны с особыми условиями использования территории с указанием объекта, в отношении которого установлена такая зона	Перечень координат характерных точек в системе координат, используемой для ведения Единого государственного реестра недвижимости		
	Обозначение (номер) характерной точки	X	Y
1	2	3	4
<i>Ограничения прав на земельный участок, предусмотренные статьей 56 Земельного кодекса Российской Федерации. Содержание ограничения (обременения): постановление Правительства РФ от 24 февраля 2009 г. № 160 "О порядке установления охранных зон объектов электросетевого хозяйства и особых условий использования земельных участков, расположенных в границах таких зон" п..8,9,10 (в ред. Постановления Правительства РФ от 26.08.2013 N 736)</i>	-	445991.74	1252486.91
	-	445988.62	1252486.67
	-	445919.32	1252492.28
	-	445849.56	1252497.98
	-	445782.34	1252503.37
	-	445712.12	1252508.99
	-	445641.29	1252514.77
	-	445607.29	1252517.49
	-	445608.28	1252522.96
	-	445661.06	1252523.13
	-	445763.16	1252519.35
	-	446010.79	1252499.94
	-	446009.28	1252491.09
	-	445296.74	1252583.33
	-	445293.38	1252566.55
	-	445229.74	1252600.85
	-	445201.83	1252616.06
-	445165.04	1252635.89	
-	445099.01	1252671.24	
-	445033.86	1252706.39	
-	444976.86	1252737.07	
-	444931.50	1252761.35	

		444921.35 444931.26 445225.11	1252766.89 1252767.14 1252613.93
<i>Береговая полоса реки Филипповка (сведения подлежат уточнению)</i>	-	-	-
<i>Прибрежная защитная полоса реки Филипповка</i>	-	445527.43 445532.00 445539.50 445552.50 445583.00 445623.00 445674.00 445688.00 445702.50 445709.00 445710.50 445725.50 445747.33 445750.55 445752.56 445756.25 445759.32 445762.35 445762.99 445769.09 445777.00 445792.50 445803.00 445836.50 445871.50 445925.00 445980.00 446023.50 446076.50 446129.16 446128.54 446125.81 446124.55 446120.69 446118.52 446116.61 446106.50 446097.69 446093.69 446090.81 446088.37 446083.92 446075.78 446067.40 446063.53 446062.04 446060.43 446058.07 446050.26 446047.60 446037.11 446030.54 446026.53 446010.88 446001.96 445988.96 445986.11 445981.31	1251114.89 1251101.75 1251099.00 1251101.75 1251118.00 1251144.75 1251170.50 1251172.00 1251167.75 1251156.25 1251141.25 1251130.25 1251130.33 1251130.00 1251130.65 1251130.81 1251130.33 1251129.10 1251128.73 1251128.11 1251125.00 1251161.50 1251172.50 1251181.50 1251194.50 1251197.75 1251184.00 1251159.00 1251097.75 1251049.32 1251052.92 1251059.49 1251067.56 1251078.08 1251082.29 1251085.42 1251097.19 1251103.65 1251105.84 1251112.90 1251117.46 1251124.00 1251132.59 1251140.25 1251157.37 1251160.87 1251164.48 1251169.11 1251179.33 1251182.01 1251190.09 1251193.27 1251194.86 1251198.42 1251198.79 1251196.96 1251199.38 1251202.40

		445970.42	1251207.07
		445965.90	1251208.40
		445953.97	1251210.38
		445948.58	1251210.57
		445939.61	1251209.76
		445935.99	1251209.10
		445929.71	1251207.53
		445925.80	1251208.18
		445910.40	1251214.00
		445896.91	1251215.40
		445891.43	1251214.52
		445875.14	1251218.27
		445868.09	1251218.62
		445860.46	1251218.10
		445844.75	1251213.90
		445840.16	1251211.81
		445835.08	1251209.12
		445828.21	1251204.34
		445825.14	1251201.80
		445813.79	1251188.46
		445811.67	1251184.22
		445808.09	1251184.90
		445803.61	1251185.54
		445797.15	1251186.19
		445791.99	1251186.46
		445786.21	1251186.16
		445773.18	1251183.42
		445763.97	1251180.21
		445754.08	1251180.76
		445750.39	1251180.60
		445737.19	1251178.23
		445731.03	1251178.77
		445727.97	1251180.86
		445724.77	1251182.87
		445713.79	1251187.66
		445708.15	1251189.30
		445703.88	1251190.28
		445697.88	1251191.37
		445690.28	1251192.05
		445685.45	1251192.10
		445673.93	1251190.80
		445658.30	1251184.99
		445650.67	1251179.64
		445640.80	1251168.28
		445631.62	1251164.16
		445617.70	1251152.42
		445607.73	1251144.94
		445604.14	1251142.38
		445599.15	1251138.82
		445582.41	1251141.95
		445578.61	1251141.86
		445557.75	1251136.57
		445552.36	1251133.77
		445537.20	1251120.35
		445533.89	1251115.56
		446077.95	1250388.78
		446078.86	1250372.84
		446075.86	1250322.34
		446072.86	1250284.10
		446076.33	1250295.34
		446078.99	1250306.44
		446080.07	1250313.81
		446080.47	1250324.10
		446080.60	1250335.87
		446080.47	1250343.91

		446079.67	1250351.53
		446079.80	1250363.56
		446079.67	1250375.61
		446079.53	1250382.56
		446079.00	1250384.97
		446078.07	1250387.65
		446076.20	1250414.89
		446076.53	1250413.64
		446077.67	1250393.68
		446077.67	1250397.00
		446078.33	1250406.78
		446078.33	1250409.84
		446077.94	1250412.25
		446077.27	1250414.00
		446131.30	1251039.91
		446135.00	1251021.25
		446137.50	1250965.75
		446140.50	1250930.75
		446137.00	1250882.00
		446123.50	1250863.75
		446101.50	1250832.25
		446086.50	1250803.50
		446075.50	1250772.00
		446069.00	1250740.50
		446053.50	1250732.25
		446029.00	1250715.00
		446016.50	1250696.00
		446007.70	1250669.23
		446009.79	1250670.56
		446025.07	1250686.33
		446027.82	1250691.17
		446031.79	1250692.95
		446034.90	1250694.69
		446044.38	1250701.64
		446055.10	1250713.96
		446057.47	1250717.67
		446062.15	1250725.00
		446074.05	1250738.58
		446076.02	1250741.89
		446080.13	1250751.00
		446081.34	1250754.61
		446083.45	1250762.65
		446089.19	1250775.48
		446090.54	1250778.81
		446091.94	1250782.67
		446094.81	1250788.39
		446101.00	1250800.15
		446103.68	1250805.63
		446107.13	1250811.16
		446109.89	1250816.72
		446111.76	1250821.15
		446114.23	1250828.19
		446115.83	1250834.27
		446118.98	1250845.12
		446126.09	1250848.51
		446133.25	1250853.43
		446146.52	1250868.41
		446148.54	1250872.25
		446150.24	1250875.85
		446153.90	1250887.03
		446154.80	1250891.78
		446155.40	1250896.87
		446155.63	1250902.11
		446154.87	1250911.40

		446151.34	1250924.77
		446148.93	1250930.52
		446145.44	1250937.35
		446146.98	1250940.54
		446149.82	1250947.97
		446152.30	1250963.52
		446152.10	1250968.62
		446150.40	1250979.09
		446149.06	1250983.45
		446150.44	1250996.14
		446148.79	1251009.31
		446147.64	1251014.01
		446142.67	1251025.96
		446138.26	1251032.45
		446120.00	1250299.25
		446132.33	1250321.79
		446132.33	1250321.83
		446132.32	1250337.10
		446132.19	1250344.98
		446131.31	1250354.12
		446131.39	1250359.55
		446131.77	1250370.70
		446131.80	1250374.23
		446134.21	1250384.50
		446134.87	1250392.60
		446134.87	1250397.94
		446134.87	1250403.30
		446134.72	1250407.13
		446133.98	1250415.48
		446133.32	1250420.16
		446129.15	1250434.40
		446126.17	1250440.48
		446118.54	1250450.56
		446114.09	1250454.89
		446105.47	1250461.18
		446099.01	1250464.24
		446095.61	1250468.06
		446095.77	1250473.67
		446094.96	1250488.55
		446096.05	1250498.95
		446096.05	1250502.82
		446092.36	1250521.66
		446090.48	1250526.22
		446088.58	1250530.37
		446087.10	1250534.33
		446082.93	1250542.95
		446078.38	1250549.65
		446066.29	1250561.31
		446059.70	1250565.96
		446056.21	1250571.14
		446052.87	1250575.83
		446047.89	1250581.85
		446046.60	1250583.11
		446055.00	1250549.50
		446066.50	1250512.25
		446066.50	1250480.25
		446061.50	1250470.56
		446074.74	1250420.42
		446077.27	1250419.09
		446080.47	1250417.88
		446081.67	1250416.79
		446082.87	1250415.48
		446083.81	1250413.18
		446084.47	1250408.50
		446084.87	1250403.30

		446084.87 446084.87 446084.34 446083.54 446082.46 446081.80 446081.80 446081.40 446081.27 446082.20 446082.33 446082.33 446081.67 446080.07 446077.26 446072.99 446072.31 446071.99	1250397.94 1250392.60 1250389.37 1250387.24 1250384.70 1250380.83 1250372.41 1250360.75 1250351.14 1250344.16 1250336.28 1250321.83 1250310.20 1250302.04 1250291.73 1250278.89 1250277.13 1250273.06
Водоохранная зона реки Филипповка	-	445527.43 445532.00 445539.50 445552.50 445583.00 445623.00 445674.00 445688.00 445702.50 445709.00 445710.50 445725.50 445747.33 445750.55 445752.56 445756.25 445759.32 445762.35 445762.99 445769.09 445777.00 445792.50 445803.00 445836.50 445871.50 445925.00 445980.00 446023.50 446076.50 446129.16 446128.54 446125.81 446124.55 446120.69 446118.52 446116.61 446106.50 446097.69 446093.69 446090.81 446088.37 446083.92 446075.78 446067.40 446063.53 446062.04 446060.43	1251114.89 1251101.75 1251099.00 1251101.75 1251118.00 1251144.75 1251170.50 1251172.00 1251167.75 1251156.25 1251141.25 1251130.25 1251130.33 1251130.00 1251130.65 1251130.81 1251130.33 1251129.10 1251128.73 1251128.11 1251125.00 1251161.50 1251172.50 1251181.50 1251194.50 1251197.75 1251184.00 1251159.00 1251097.75 1251049.32 1251052.92 1251059.49 1251067.56 1251078.08 1251082.29 1251085.42 1251097.19 1251103.65 1251105.84 1251112.90 1251117.46 1251124.00 1251132.59 1251140.25 1251157.37 1251160.87 1251164.48

		446058.07	1251169.11
		446050.26	1251179.33
		446047.60	1251182.01
		446037.11	1251190.09
		446030.54	1251193.27
		446026.53	1251194.86
		446010.88	1251198.42
		446001.96	1251198.79
		445988.96	1251196.96
		445986.11	1251199.38
		445981.31	1251202.40
		445970.42	1251207.07
		445965.90	1251208.40
		445953.97	1251210.38
		445948.58	1251210.57
		445939.61	1251209.76
		445935.99	1251209.10
		445929.71	1251207.53
		445925.80	1251208.18
		445910.40	1251214.00
		445896.91	1251215.40
		445891.43	1251214.52
		445875.14	1251218.27
		445868.09	1251218.62
		445860.46	1251218.10
		445844.75	1251213.90
		445840.16	1251211.81
		445835.08	1251209.12
		445828.21	1251204.34
		445825.14	1251201.80
		445813.79	1251188.46
		445811.67	1251184.22
		445808.09	1251184.90
		445803.61	1251185.54
		445797.15	1251186.19
		445791.99	1251186.46
		445786.21	1251186.16
		445773.18	1251183.42
		445763.97	1251180.21
		445754.08	1251180.76
		445750.39	1251180.60
		445737.19	1251178.23
		445731.03	1251178.77
		445727.97	1251180.86
		445724.77	1251182.87
		445713.79	1251187.66
		445708.15	1251189.30
		445703.88	1251190.28
		445697.88	1251191.37
		445690.28	1251192.05
		445685.45	1251192.10
		445673.93	1251190.80
		445658.30	1251184.99
		445650.67	1251179.64
		445640.80	1251168.28
		445631.62	1251164.16
		445617.70	1251152.42
		445607.73	1251144.94
		445604.14	1251142.38
		445599.15	1251138.82
		445582.41	1251141.95
		445578.61	1251141.86
		445557.75	1251136.57
		445552.36	1251133.77
		445537.20	1251120.35
		445533.89	1251115.56

		446077.95	1250388.78
		446078.86	1250372.84
		446075.86	1250322.34
		446072.86	1250284.10
		446076.33	1250295.34
		446078.99	1250306.44
		446080.07	1250313.81
		446080.47	1250324.10
		446080.60	1250335.87
		446080.47	1250343.91
		446079.67	1250351.53
		446079.80	1250363.56
		446079.67	1250375.61
		446079.53	1250382.56
		446079.00	1250384.97
		446078.07	1250387.65
		446076.20	1250414.89
		446076.53	1250413.64
		446077.67	1250393.68
		446077.67	1250397.00
		446078.33	1250406.78
		446078.33	1250409.84
		446077.94	1250412.25
		446077.27	1250414.00
		446131.30	1251039.91
		446135.00	1251021.25
		446137.50	1250965.75
		446140.50	1250930.75
		446137.00	1250882.00
		446123.50	1250863.75
		446101.50	1250832.25
		446086.50	1250803.50
		446075.50	1250772.00
		446069.00	1250740.50
		446053.50	1250732.25
		446029.00	1250715.00
		446016.50	1250696.00
		446007.70	1250669.23
		446009.79	1250670.56
		446025.07	1250686.33
		446027.82	1250691.17
		446031.79	1250692.95
		446034.90	1250694.69
		446044.38	1250701.64
		446055.10	1250713.96
		446057.47	1250717.67
		446062.15	1250725.00
		446074.05	1250738.58
		446076.02	1250741.89
		446080.13	1250751.00
		446081.34	1250754.61
		446083.45	1250762.65
		446089.19	1250775.48
		446090.54	1250778.81
		446091.94	1250782.67
		446094.81	1250788.39
		446101.00	1250800.15
		446103.68	1250805.63
		446107.13	1250811.16
		446109.89	1250816.72
		446111.76	1250821.15
		446114.23	1250828.19
		446115.83	1250834.27

		446118.98	1250845.12
		446126.09	1250848.51
		446133.25	1250853.43
		446146.52	1250868.41
		446148.54	1250872.25
		446150.24	1250875.85
		446153.90	1250887.03
		446154.80	1250891.78
		446155.40	1250896.87
		446155.63	1250902.11
		446154.87	1250911.40
		446151.34	1250924.77
		446148.93	1250930.52
		446145.44	1250937.35
		446146.98	1250940.54
		446149.82	1250947.97
		446152.30	1250963.52
		446152.10	1250968.62
		446150.40	1250979.09
		446149.06	1250983.45
		446150.44	1250996.14
		446148.79	1251009.31
		446147.64	1251014.01
		446142.67	1251025.96
		446138.26	1251032.45
		446120.00	1250299.25
		446132.33	1250321.79
		446132.33	1250321.83
		446132.32	1250337.10
		446132.19	1250344.98
		446131.31	1250354.12
		446131.39	1250359.55
		446131.77	1250370.70
		446131.80	1250374.23
		446134.21	1250384.50
		446134.87	1250392.60
		446134.87	1250397.94
		446134.87	1250403.30
		446134.72	1250407.13
		446133.98	1250415.48
		446133.32	1250420.16
		446129.15	1250434.40
		446126.17	1250440.48
		446118.54	1250450.56
		446114.09	1250454.89
		446105.47	1250461.18
		446099.01	1250464.24
		446095.61	1250468.06
		446095.77	1250473.67
		446094.96	1250488.55
		446096.05	1250498.95
		446096.05	1250502.82
		446092.36	1250521.66
		446090.48	1250526.22
		446088.58	1250530.37
		446087.10	1250534.33
		446082.93	1250542.95
		446078.38	1250549.65
		446066.29	1250561.31
		446059.70	1250565.96
		446056.21	1250571.14
		446052.87	1250575.83
		446047.89	1250581.85
		446046.60	1250583.11
		446055.00	1250549.50

		446066.50 446066.50 446061.50 446074.74 446077.27 446080.47 446081.67 446082.87 446083.81 446084.47 446084.87 446084.87 446084.87 446084.34 446083.54 446082.46 446081.80 446081.80 446081.40 446081.27 446082.20 446082.33 446082.33 446081.67 446080.07 446077.26 446072.99 446072.31 446071.99	1250512.25 1250480.25 1250470.56 1250420.42 1250419.09 1250417.88 1250416.79 1250415.48 1250413.18 1250408.50 1250403.30 1250397.94 1250392.60 1250389.37 1250387.24 1250384.70 1250380.83 1250372.41 1250360.75 1250351.14 1250344.16 1250336.28 1250321.83 1250310.20 1250302.04 1250291.73 1250278.89 1250277.13 1250273.06
<i>Лесной фонд (сведения подлежат уточнению)</i>	-	446066.50 446074.75 446062.14 446066.50 446061.69 446055.45 446051.82 446046.33 446034.50 446017.49 446014.73 446014.43 446005.00 446008.00 446031.50 446044.50 446046.50 446055.00 446133.94 446133.86 446133.30 446130.89 446118.77 446117.02 446110.36 446098.57 446055.56 446024.04 446020.64 446013.46 446011.80 446009.31 445984.73	1250483.19 1250501.64 1250526.37 1250512.25 1250527.84 1250557.92 1250575.38 1250611.09 1250642.92 1250667.36 1250687.50 1250689.70 1250661.00 1250654.25 1250633.25 1250607.50 1250583.50 1250549.50 1251026.59 1251028.11 1251038.62 1251041.98 1251058.87 1251061.31 1251070.60 1251102.85 1251143.41 1251161.82 1251166.72 1251171.10 1251172.55 1251173.63 1251207.24

		445951.70	1251207.12
		445913.43	1251209.06
		445875.84	1251206.95
		445842.48	1251187.78
		445798.36	1251173.13
		445780.22	1251168.94
		445763.28	1251160.86
		445747.17	1251151.41
		445713.03	1251141.09
		445710.28	1251165.26
		445691.65	1251192.63
		445668.76	1251171.41
		445629.21	1251148.71
		445576.11	1251115.38
		445541.32	1251101.84
		445531.25	1251117.40
		445530.09	1251125.12
		445525.76	1251153.84
		445524.84	1251226.34
		445522.10	1251303.06
		445524.99	1251330.74
		445517.07	1251336.30
		445521.00	1251325.75
		445518.00	1251222.25
		445526.00	1251119.00
		445532.00	1251101.75
		445539.50	1251099.00
		445552.50	1251101.75
		445583.00	1251118.00
		445623.00	1251144.75
		445674.00	1251170.50
		445688.00	1251172.00
		445702.50	1251167.75
		445709.00	1251156.25
		445710.50	1251141.25
		445725.50	1251130.25
		445747.33	1251130.33
		445769.09	1251128.11
		445777.00	1251125.00
		445792.50	1251161.50
		445803.00	1251172.50
		445836.50	1251181.50
		445871.50	1251194.50
		445925.00	1251197.75
		445980.00	1251184.00
		446023.50	1251159.00
		446076.50	1251097.75
		445508.81	1251342.09
		445503.61	1251345.74
		445485.64	1251358.34
		445413.19	1251335.11
		445398.67	1251330.09
		445406.00	1251306.50
		445474.50	1251334.75
		445505.00	1251343.00
		445288.35	1251618.38
		445287.87	1251620.24
		445245.73	1251604.22
		445237.25	1251610.22
		445240.50	1251601.50
		445263.47	1251610.74
		445236.74	1251611.57
		445240.83	1251630.80

		445232.28	1251635.07
		445199.16	1251630.80
		445175.65	1251635.07
		445158.56	1251637.21
		445129.71	1251625.24
		445112.61	1251616.91
		445105.54	1251600.83
		445119.00	1251616.25
		445152.00	1251632.00
		445168.00	1251629.25
		445196.00	1251627.75
		445225.00	1251630.50
		445235.00	1251628.25
		445235.00	1251616.25
		445076.80	1251540.24
		445073.53	1251547.24
		445066.05	1251553.66
		445050.02	1251550.45
		445038.05	1251533.78
		445037.37	1251525.50
		445038.50	1251525.75
		445055.38	1251532.13
		445070.68	1251537.92
		444837.05	1251487.80
		444680.28	1251479.27
		444654.65	1251521.79
		444646.10	1251561.33
		444635.42	1251581.41
		444625.59	1251585.69
		444587.33	1251577.14
		444548.13	1251571.85
		444512.81	1251564.90
		444494.54	1251572.23
		444470.04	1251585.03
		444473.00	1251573.50
		444487.00	1251557.25
		444507.50	1251550.00
		444534.50	1251556.00
		444604.00	1251580.75
		444632.00	1251580.75
		444638.00	1251558.25
		444659.50	1251487.75
		444659.27	1251477.63
		444759.20	1251483.30
		444503.24	1251710.03
		444509.57	1251713.36
		444512.78	1251725.33
		444496.11	1251734.16
		444457.77	1251725.03
		444432.59	1251722.67
		444438.12	1251703.50
		444490.84	1251721.31
		444501.78	1251721.79
		444508.84	1251717.79
		444505.42	1251712.40
		444559.76	1251747.54
		444551.00	1251741.69
		444557.06	1251734.61
		444556.00	1251737.75
		444561.91	1251720.28
		444554.76	1251707.94

		444570.16	1251712.42
		444586.27	1251718.40
		444586.50	1251721.08
		444582.50	1251717.75
		444562.00	1251720.00
		444571.32	1251787.93
		444571.09	1251807.94
		444563.83	1251826.10
		444551.71	1251827.29
		444473.09	1252226.72
		444469.61	1252245.25
		444447.79	1252361.28
		444447.50	1252361.25
		444448.67	1252361.36
		444449.38	1252361.13
		444468.35	1252361.80
		444463.00	1252362.25
		444461.00	1252362.50
		444703.33	1252428.66
		444706.53	1252437.02
		444686.16	1252462.04
		444649.12	1252493.16
		444583.53	1252519.46
		444530.95	1252572.47
		444528.60	1252593.20
		444528.94	1252598.73
		444524.50	1252583.50
		444525.50	1252577.50
		444538.50	1252557.25
		444568.00	1252534.75
		444584.00	1252514.00
		444685.00	1252445.00
		446010.27	1252496.91
		446009.63	1252493.39
		446000.52	1252443.43
		445967.21	1252260.75
		445935.08	1252063.47
		445927.87	1252019.18
		445910.81	1251914.46
		445866.34	1251722.54
		445854.30	1251715.74
		445818.24	1251717.57
		445795.90	1251719.41
		445788.21	1251713.73
		445788.42	1251712.58
		445804.00	1251713.00
		445841.50	1251711.00
		445860.50	1251712.50
		445787.65	1251661.21
		445785.50	1251657.77
		445787.50	1251659.00
		445783.33	1251656.42
		445754.33	1251660.81
		445745.12	1251650.07
		445748.50	1251652.75
		445779.00	1251653.75
		445734.95	1251623.47

		445734.19	1251621.26
		445714.05	1251615.77
		445679.26	1251614.12
		445626.81	1251592.08
		445605.57	1251583.10
		445573.71	1251584.02
		445497.91	1251594.82
		445458.18	1251591.71
		445433.83	1251574.68
		445417.16	1251548.50
		445416.59	1251533.97
		445419.50	1251546.50
		445434.50	1251571.25
		445456.50	1251586.75
		445493.00	1251586.25
		445573.00	1251578.25
		445599.50	1251577.25
		445623.50	1251585.75
		445650.00	1251596.75
		445676.50	1251606.75
		445697.50	1251607.75
		445722.50	1251611.00
		445734.00	1251619.75
		445703.32	1251462.10
		445697.49	1251449.26
		445686.50	1251444.68
		445677.53	1251465.56
		445655.38	1251472.88
		445589.46	1251464.09
		445563.64	1251456.40
		445558.50	1251444.71
		445567.50	1251455.00
		445650.50	1251467.50
		445671.00	1251461.75
		445681.00	1251441.25
		445689.00	1251438.25
		445698.50	1251445.00
		445556.25	1251439.61
		445539.48	1251401.49
		445538.56	1251339.65
		445544.95	1251313.18
		445546.00	1251345.00
		445549.50	1251409.00
		445598.30	1251286.90
		445601.36	1251293.62
		445605.74	1251306.77
		445605.00	1251305.75
		445708.57	1251302.63
		445713.05	1251307.36
		445724.95	1251351.30
		445728.06	1251371.33
		445716.50	1251323.00
		445729.34	1251379.58
		445729.53	1251380.78
		445729.46	1251381.05
		445733.25	1251428.90
		445736.43	1251433.85
		445733.50	1251432.00
		445839.29	1251453.12

		445851.20	1251450.46
		445845.00	1251453.00
		446162.25	1251468.35
		446162.78	1251460.35
		446173.50	1251437.35
		446179.33	1251434.76
		446178.50	1251437.75
		446171.50	1251453.00
		446213.28	1251458.98
		446222.17	1251474.25
		446222.76	1251476.95
		446214.00	1251460.75
		446792.47	1251185.34
		446786.08	1251157.92
		446808.12	1251131.85
		446813.50	1251136.00
		446811.00	1251146.50
		446799.50	1251163.25
		446797.50	1251182.25
		445712.13	1252444.61
		445711.40	1252441.50
		445713.00	1252442.25
		445720.00	1252435.25
		445714.50	1252384.00
		445706.00	1252346.75
		445707.50	1252314.00
		445683.50	1252193.75
		445666.62	1252113.30
		445677.03	1252138.83
		445693.37	1252219.97
		445706.07	1252298.67
		445713.95	1252349.54
		445718.18	1252396.76
		445727.25	1252442.18
		445662.85	1252105.87
		445663.69	1252106.13
		445666.03	1252111.86
		445397.90	1251472.66
		445367.98	1251469.46
		445361.15	1251467.31
		445362.37	1251463.04
		445403.00	1251465.50
		445408.13	1251460.58
		445407.52	1251467.32
		445401.46	1251434.74
		445405.38	1251437.40
		445406.84	1251445.66
		445408.34	1251454.15
		445408.59	1251455.56
		445408.55	1251455.96
<i>Мелиорируемые земли</i>	-	-	-
<i>Особо ценные сельскохозяйственные угодья</i>	-	-	-
<i>Придорожная полоса автомобильной дороги</i>	-	-	-

"Автомобильная дорога общего пользования местного значения - "Заболотье - Дровнино - Дурыкино" - Барцылово"			
Придорожная полоса автомобильной дороги "Автомобильная дорога общего пользования местного значения "Барцылово – Корытово"	-	-	-

7. Информация о границах публичных сервитутов

Информация отсутствует

Обозначение (номер) характерной точки	Перечень координат характерных точек в системе координат, используемой для ведения Единого государственного реестра недвижимости	
	X	Y
-	-	-

8. Номер и (или) наименование элемента планировочной структуры, в границах которого расположен земельный участок

Приказ Министерства строительства и жилищно-коммунального хозяйства Российской Федерации от 25 апреля 2017 г. № 738/пр "Об утверждении видов элементов планировочной структуры". Можайский городской округ, 50:18:0040317

9. Информация о возможности подключения (технологического присоединения) объектов капитального строительства к сетям инженерно-технического обеспечения (за исключением сетей электроснабжения), определяемая с учетом программ комплексного развития систем коммунальной инфраструктуры поселения, муниципального округа, городского округа (при их наличии), в состав которой входят сведения о максимальной нагрузке в возможных точках подключения (технологического присоединения) к таким сетям, а также сведения об организации, представившей данную информацию

Информацию о технических условиях см. приложение

10. Реквизиты нормативных правовых актов субъекта Российской Федерации, муниципальных правовых актов, устанавливающих требования к благоустройству территории

Закон Московской области от 30.12.2014 г. № 191/2014-ОЗ "О регулировании дополнительных вопросов в сфере благоустройства в Московской области"

11. Информация о красных линиях: _____ -

Обозначение (номер) характерной точки	Перечень координат характерных точек в системе координат, используемой для ведения Единого государственного реестра недвижимости	
	X	Y
-	-	-

12. Информация о требованиях к архитектурно-градостроительному облику объекта капитального строительства:

Требования к архитектурно-градостроительному облику объекта капитального строительства не установлены

№	Требования к архитектурно-градостроительному облику объекта капитального строительства	Показатель
1	2	3
<i>1</i>	-	-

¹ - Выписка из Единого государственного реестра недвижимости об объекте недвижимости от 28.08.2024г. № КУВИ-001/2024-217073268.

² - Выписка из Единого государственного реестра недвижимости об объекте недвижимости от 28.08.2024г. № КУВИ-001/2024-217073268; Распоряжение Министерства экологии и природопользования Московской области от 12.12.2023 г. № 2695-РМ "Об определении местоположения береговых линий (границ водных объектов), установлении границ водоохранных зон, прибрежных защитных полос водных объектов на территории Московской области".

³ - На основании сведений государственной информационной системы обеспечения градостроительной деятельности Московской области (ИСОГД Московской области).

⁴ - На основании сведений государственной информационной системы обеспечения градостроительной деятельности Московской области (ИСОГД Московской области); Водный кодекс Российской Федерации от 03.06.2006 г. № 74-ФЗ.

⁵ - На основании сведений государственной информационной системы обеспечения градостроительной деятельности Московской области (ИСОГД Московской области); Закон Московской области от 12.06.2004 г. № 75/2004-ОЗ "Об обороте земель сельскохозяйственного назначения на территории Московской области"; Федеральный Закон Российской Федерации от 10.01.1996 г. № 4-ФЗ "О мелиорации земель".

⁶ - Постановление Правительства МО от 19.02.2024 № 137-ПП "О внесении изменений в постановление Правительства Московской области от 17.10.2017 № 872/38 "Об утверждении Порядка формирования и ведения перечня особо ценных продуктивных сельскохозяйственных угодий, расположенных на территории Московской области, использование которых для других целей не допускается".

* - Приведено в информационных целях, подлежит учету при проектировании.

Приложения

Сведения о технических условиях № 536197 ТУ от 2024-08-28
на электроснабжение земельного участка с кадастровым номером
50:18:0040317:218
расположенном : Московская обл., Можайский г.о., д. Барцылово

I. Предельная свободная мощность существующих сетей.

Вблизи участка расположена ПС - питающие центры АО "Мособлэнерго" отсутствуют. Максимальная мощность, разрешенная для технологического присоединения, по информации, размещенной на официальном интернет сайте владельца указанного питающего центра составляет МВА.

II. Максимальная нагрузка: МВА.

III. Срок осуществления мероприятий по технологическому присоединению:

В соответствии с подпунктом б) пункта 16 Правил технологического присоединения энергопринимающих устройств потребителей электрической энергии, объектов по производству электрической энергии, а также объектов электросетевого хозяйства, принадлежащих сетевым организациям и иным лицам, к электрическим сетям», утвержденных Постановлением Правительства Российской Федерации от 27.12.2004 № 861, срок присоединения составляет:

а. В случаях осуществления технологического присоединения к электрическим сетям классом напряжения до 20 кВ включительно, при этом расстояние от существующих электрических сетей необходимого класса напряжения до границ участка, на котором расположены присоединяемые энергопринимающие устройства, составляет не более 300 метров в городах и поселках городского типа и не более 500 метров в сельской местности и от сетевой организации не требуется выполнение работ по строительству (реконструкции) объектов электросетевого хозяйства, включенных (подлежащих включению) в инвестиционные программы сетевых организаций (в том числе смежных сетевых организаций), и (или) объектов по производству электрической энергии, за исключением работ по строительству объектов электросетевого хозяйства от существующих объектов электросетевого хозяйства до присоединяемых энергопринимающих устройств и (или) объектов электроэнергетики:

30 рабочих дней - для заявителей

- Юридических лиц или индивидуальных предпринимателей в целях технологического присоединения по второй или третьей категории надежности энергопринимающих устройств, максимальная мощность которых составляет до 150 кВт включительно (с учетом ранее присоединенных в данной точке присоединения энергопринимающих устройств);

- Физических лиц в целях технологического присоединения энергопринимающих устройств, максимальная мощность которых составляет до 15 кВт включительно (с учетом ранее присоединенных в данной точке присоединения энергопринимающих устройств), которые используются для бытовых и иных нужд, не связанных с осуществлением предпринимательской деятельности, и электроснабжение которых предусматривается по одному источнику,

при одновременном соблюдении следующих условий:

- технологическое присоединение энергопринимающих устройств заявителя осуществляется к электрическим сетям классом напряжения 0,4 кВ и ниже;

- расстояние от существующих электрических сетей необходимого класса напряжения до границ участка, на котором расположены присоединяемые энергопринимающие устройства, составляет не более 15 метров;

отсутствует необходимость урегулирования отношений с лицами, являющимися собственниками или иными законными владельцами земельных участков.

<https://disk.yandex.ru/i/XhwhSBRfo8aUbA>



АКЦИОНЕРНОЕ ОБЩЕСТВО

ФИНАНСОВО-ПРОЕКТНАЯ ЛИЗИНГОВАЯ КОМПАНИЯ МОСКОВСКОЙ ОБЛАСТИ
МЕСТО: АДМИНИСТРАЦИЯ МОЖАЙСКОГО РАЙОНА МОСКОВСКОЙ ОБЛАСТИ, П. МОЖАЙСК, УЛ. ЖЕЛЯБОВА, Д. 31
ФАКТИЧЕСКИЙ АДРЕС: 143200, МО, г. Можайск, ул. Желябова, д. 31
ТЕЛЕФОН: +7 495 201 24 420, 21 070

ИНФОРМАЦИЯ О ВОЗМОЖНОСТИ ПОДКЛЮЧЕНИЯ

(технологического присоединения) объекта капитального строительства к сетям инженерно-технического обеспечения

РЕСУРСОСНАБЖАЮЩАЯ ОРГАНИЗАЦИЯ	
Тип сети	Холодное водоснабжение
Номер	5210
Дата выдачи	03-09-2024
Наименование РСО	АО «ФПЛК»
ИНН РСО	5024070944
Адрес РСО	143200, МО, г. Можайск, ул. Желябова, д. 31
ИНФОРМАЦИЯ О ЗАЯВКЕ	
Наименование	ООО Лесное-2
ИНН	
Дата заявки	28-08-2024
Номер заявки	536197/1500228
Номер заявления	P001-4321790420-87697971
ИНФОРМАЦИЯ ОБ ОБЪЕКТЕ	
Кадастровый номер земельного участка	50:18:0040317:218
Адрес земельного участка	Московская обл., Можайский г.о., д. Барцылово
Назначение объекта	Категория земель: Земли сельскохозяйственного назначения по документу: Для сельскохозяйственного производства
ИНФОРМАЦИЯ ПО ПОДКЛЮЧЕНИЮ ОБЪЕКТА	
Сведения о наличии или об отсутствии технической возможности подключения	Отсутствует
Сведения о максимальной нагрузке в возможных точках подключения (технологического присоединения)	Отсутствует техническая возможность
Срок, в течение которого правообладатель земельного участка может обратиться к исполнителю в целях заключения договора о подключении, предусматривающего предоставление ему подключаемой мощности (нагрузки) в пределах максимальной мощности (нагрузки) в возможных точках присоединения*	

* Срок не может составлять менее 3 месяцев со дня представления исполнителем информации о возможности подключения (технологического присоединения) объектов капитального строительства к централизованным системам горячего водоснабжения, холодного водоснабжения и (или) водоотведения.

Прочие условия:

1. Подключение к централизованным системам горячего водоснабжения, холодного водоснабжения и (или) водоотведения осуществляется в следующем порядке:
 1. направление исполнителю запроса о выдаче технических условий (при необходимости) и выдача таким лицам технических условий в случаях и в порядке, которые установлены Правилами;
 2. направление заявителем исполнителю заявления о подключении;
 3. заключение договора о подключении;
 4. выполнение сторонами договора о подключении мероприятий по подключению, предусмотренных условиями договора о подключении;
 5. выполнение мероприятий по подключению, предусмотренных договором о подключении;
 6. подписание заявителем и исполнителем акта о подключении.
2. В случае осуществления самовольного подключения (тех. присоединения) к сетям тепло-, водоснабжения и водоотведения заявитель может быть привлечен к ответственности в соответствии со статьями 7.19 и 7.20 КоАП РФ.
3. Информацию о плате за подключение можно уточнить на сайте <https://krc.mosreg.ru/> в разделе: Документы/Нормотворчество/Распоряжения.

Заместитель генерального директора АО

М.Б. Сорокин



АКЦИОНЕРНОЕ ОБЩЕСТВО

ФИНАНСОВО-ПРОЕКТНАЯ ЛИЦЕНЗИОННАЯ КОМПАНИЯ МОСКОВСКОЙ ОБЛАСТИ
МЕСТО АКЦИОНЕРОВ: ИМЕНЬСКИЙ ПРОСЕК, МОСКОВСКАЯ ОБЛАСТЬ, Г. МОЖАЙСК, УЛ. ЖЕЛЯБОВА, Д. 31
ФАКТИЧЕСКИЙ АДРЕС: 143200, МО, Г. МОЖАЙСК, УЛ. ЖЕЛЯБОВА, Д. 31
ТЕЛЕФАКС: +7 495 033 24 480, 21 970

ИНФОРМАЦИЯ О ВОЗМОЖНОСТИ ПОДКЛЮЧЕНИЯ

(технологического присоединения) объекта капитального строительства к сетям инженерно-технического обеспечения

РЕСУРСОСНАБЖАЮЩАЯ ОРГАНИЗАЦИЯ	
Тип сети	Водоотведение
Номер	5210
Дата выдачи	03-09-2024
Наименование РСО	АО «ФПЛК»
ИНН РСО	5024070944
Адрес РСО	143200, МО, г. Можайск, ул. Желябова, д. 31
ИНФОРМАЦИЯ О ЗАЯВКЕ	
Наименование	ООО Леспос-2
ИНН	
Дата заявки	28-08-2024
Номер заявки	536197/1500229
Номер заявления	P001-4321790420-87697971
ИНФОРМАЦИЯ ОБ ОБЪЕКТЕ	
Кадастровый номер земельного участка	50:18:0040317:218
Адрес земельного участка	Московская обл., Можайский г.о., д. Барцылово
Назначение объекта	Категория земель: Земли сельскохозяйственного назначения по документу: Для сельскохозяйственного производства
ИНФОРМАЦИЯ ПО ПОДКЛЮЧЕНИЮ ОБЪЕКТА	
Сведения о наличии или об отсутствии технической возможности подключения	Отсутствует
Сведения о максимальной нагрузке в возможных точках подключения (технологического присоединения)	Отсутствует техническая возможность
Срок, в течение которого правообладатель земельного участка может обратиться к исполнителю в целях заключения договора о подключении, предусматривающего предоставление ему подключаемой мощности (нагрузки) в пределах максимальной мощности (нагрузки) в возможных точках присоединения*	-

* Срок не может составлять менее 3 месяцев со дня представления исполнителем информации о возможности подключения (технологического присоединения) объектов капитального строительства к централизованным системам горячего водоснабжения, холодного водоснабжения и (или) водоотведения.

Прочие условия:

- Подключение к централизованным системам горячего водоснабжения, холодного водоснабжения и (или) водоотведения осуществляется в следующем порядке:
 - направление исполнителю запроса о выдаче технических условий (при необходимости) и выдача таким лицам технических условий в случаях и в порядке, которые установлены Правилами;
 - направление заявителем исполнителю заявления о подключении;
 - заключение договора о подключении;
 - выполнение сторонами договора о подключении мероприятий по подключению, предусмотренных условиями договора о подключении;
 - выполнение мероприятий по подключению, предусмотренных договором о подключении;
 - подписание заявителем и исполнителем акта о подключении.
- В случае осуществления самовольного подключения (тех. присоединения) к сетям тепло-, водоснабжения и водоотведения заявитель может быть привлечен к ответственности в соответствии со статьями 7.19 и 7.20 КоАП РФ.
- Информацию о плате за подключение можно уточнить на сайте <https://kts.mosreg.ru/> в разделе: Документы/Нормотворчество/Распоряжения.

Заместитель генерального директора АО

М.Б. Сорокин



АКЦИОНЕРНОЕ ОБЩЕСТВО

ФИНАНСОВО-ПРОЕКТНАЯ ДИВИЗИОННАЯ КОМПАНИЯ МОСКОВСКОЙ ОБЛАСТИ
МЕСТО: МОСКОВСКАЯ ОБЛАСТЬ, МОЖАЙСКИЙ РАЙОН, Г. МОЖАЙСК, УЛ. ЖЕЛЯБОВА, Д. 31
ФЕДЕРАЛЬНЫЙ АДРЕС: 143200, МО, Г. МОЖАЙСК, УЛ. ЖЕЛЯБОВА, Д. 31
ТЕЛЕФАКС: +7495220124420, 21270

ИНФОРМАЦИЯ О ВОЗМОЖНОСТИ ПОДКЛЮЧЕНИЯ

(технологического присоединения) объекта капитального строительства к сетям инженерно-технического обеспечения

РЕСУРСОСНАБЖАЮЩАЯ ОРГАНИЗАЦИЯ	
Тип сети	Теплоснабжение
Номер	5210
Дата выдачи	03-09-2024
Наименование РСО	АО «ФПЛК»
ИНН РСО	5024070944
Адрес РСО	143200, МО, г. Можайск, ул. Желябова, д. 31
ИНФОРМАЦИЯ О ЗАЯВКЕ	
Наименование	ООО Лесное-2
ИНН	
Дата заявки	28-08-2024
Номер заявки	536197/1500227
Номер заявления	P001-4321790420-87697971
ИНФОРМАЦИЯ ОБ ОБЪЕКТЕ	
Кадастровый номер земельного участка	50:18:0040317:218
Адрес земельного участка	Московская обл., Можайский г.о., д. Барцылово
Назначение объекта	Категория земель: Земли сельскохозяйственного назначения по документу: Для сельскохозяйственного производства
ИНФОРМАЦИЯ ПО ПОДКЛЮЧЕНИЮ ОБЪЕКТА	
Сведения о наличии или об отсутствии технической возможности подключения	Отсутствует
Сведения о максимальной нагрузке в возможных точках подключения (технологического присоединения)	Отсутствует техническая возможность

Прочие условия:

- Подключение к системам теплоснабжения осуществляется в следующем порядке:
 - направление исполнителю заявки на заключение договора о подключении;
 - заключение договора о подключении;
 - выполнение сторонами договора о подключении мероприятий по подключению, предусмотренных условиями договора о подключении;
 - составление акта о готовности;
 - получение заявителем временного разрешения органа федерального государственного энергетического надзора для проведения испытаний и пусконаладочных работ в отношении подключаемых объектов теплоснабжения и (или) теплопотребляющих установок;
 - подача тепловой энергии и теплоносителя на объект заявителя на время проведения пусконаладочных работ и комплексного опробования;
 - составление акта о подключении.
- Обязательства организации, предоставившей информацию о возможности подключения, прекращаются, если заявитель в течение 4 месяцев с даты выдачи указанной информации не подаст заявку на заключение договора о подключении.
- В случае осуществления самовольного подключения (тех. присоединения) к сетям тепло-, водоснабжения и водоотведения заявитель может быть привлечен к ответственности в соответствии со статьями 7.19 и 7.20 КоАП РФ.
- Информацию о плате за подключение можно уточнить на сайте <https://krc.mosreg.ru/> в разделе: Документы/Нормотворчество/Распоряжения.
- Нахождение объекта вне радиуса эффективного теплоснабжения, предоставление недостоверных сведений и (или) документов является основанием для отказа в выдаче информации о возможности подключения объекта капитального строительства.

Заместитель генерального директора АО

М.Б. Сорокин

143006, Московская обл, Одинцовский р-н, Одинцово г,
Транспортный проезд, дом № 5

Сведения о технических условиях 52904 от 29.08.2024

на газоснабжение объекта капитального строительства (Нежилое строение), располагаемого на земельном участке с кадастровым номером 50:18:0040317:218 по адресу: Московская обл, Можайский р-н,

1. Предельная свободная мощность существующих сетей.

Ориентировочным источником газоснабжения указанного земельного участка может являться газопровод от ГРС «Уваровка 1.2 МПа выход №2». Предельная свободная мощность в точке подключения составляет 15 куб.м/час.

2. Максимальная нагрузка: 15 куб.м/час.

3. Срок подключения объекта капитального строительства к сетям инженерно-технического обеспечения:

В соответствии с пунктом 53 Правил подключения (технологического присоединения) объектов капитального строительства к сетям газораспределения, утвержденных постановлением Правительства Российской Федерации от 13.09.2021 № 1547, срок подключения составляет:

- а) 135 дней - для заявителей первой категории;
- в) 1,5 года - для заявителей второй категории, если иные сроки (но не более 3 лет) не предусмотрены инвестиционной программой или соглашением сторон;
- г) 2 года - для заявителей, плата за технологическое присоединение которых устанавливается по индивидуальному проекту, а также для заявителей третьей категории, если иные сроки (но не более 4 лет) не предусмотрены инвестиционной программой или соглашением сторон.

4. Размер платы за подключение (технологическое присоединение):

Определяется в соответствии с Распоряжением Комитета по ценам и тарифам Московской области от 27.12.2023 №329-Р.

5. Срок действия данных сведений.

В течение 6 месяцев.

Заместитель начальника технического
отдела филиала АО «Мособлгаз» «Запад»

Подпись

Брыксин Д.В.

Документ подписан электронной подписью

	Владелец сертификата: организация, сотрудник	Серийный номер сертификата	Дата и время подписания
Подпись сотрудника	АО "МОСОБГАЗ" Брыксин Дмитрий Вячеславович, Ведущий инженер технического отдела	0484EAAA006FB08A91477804F4532E9DE9	29.08.2024 13:21 GMT+03:00